

# LES ACTEURS DE L'INGENIERIE DU TERRITOIRE

## DE LA CORRÈZE



# SOMMAIRE

## Edito

L'Agence Nationale de la Cohésion des Territoires (ANCT) a été créée le 1er janvier 2020 dans l'objectif de proposer aux collectivités un interlocuteur unique. Son principe fondateur est de fournir un appui en ingénierie à tous les projets de vos collectivités, en mobilisant d'abord le niveau local ou si besoin national.

J'ai installé la délégation locale de l'ANCT le 22 janvier 2021 pour suivre les projets et les programmes qui se développent en Corrèze et répondre aux besoins des collectivités.

Dans le cadre de l'élaboration de la feuille de route de cette délégation, j'ai adressé un questionnaire aux élus pour connaître les besoins de leur territoire. Il en est ressorti le besoin de mieux connaître les acteurs de Corrèze pouvant accompagner en ingénierie les projets des territoires sur tous les axes d'intervention de l'ANCT.

Pour y répondre, j'ai soutenu la création d'une cartographie des acteurs de l'ingénierie qui recense les différents opérateurs pouvant aider au développement des projets.

Cette cartographie, complétée par une explication détaillée de son fonctionnement présentée en page suivante, est amenée à évoluer au fil du temps. Par cette présentation, je vous renouvelle mon soutien pour la réalisation des projets de développement pour nos territoires.

Salima SAA,  
Préfète de la Corrèze

<b><u>Le fonctionnement de la cartographie</u></b>	<b><u>4</u></b>
<b><u>Liste des acteurs</u></b>	<b><u>5</u></b>
<b><u>Tableau thématique des acteurs de l'ingénierie</u></b>	<b><u>7</u></b>
<b><u>Fiches des acteurs de l'ingénierie</u></b>	<b><u>8</u></b>

Cette cartographie est disponible via le lien :

<https://www.correze.gouv.fr/content/download/25379/164460/file/Cartographie+des+acteurs.pdf>

Cette cartographie des acteurs de l'ingénierie en Corrèze peut être utilisée selon 3 clés d'entrée, pour accéder à la fiche d'un acteur. Elle a été renseignée le plus souvent par l'acteur et permet de connaître l'accompagnement proposé aux collectivités, ainsi que ses coordonnées.

Tout d'abord, vous pouvez entrer par la « liste des acteurs », qui regroupe les acteurs par grand type, comme « les services de l'État dans le département » ou les « chambres consulaires ».

Ensuite, il est possible d'aborder cette cartographie par les 3 thématiques d'intervention de l'ANCT dans les territoires (politique de la ville, territoires et ruralité et numérique) en cliquant sur une thématique qui vous mène à un tableau croisé par politique publique et par types d'ingénierie recherchés.

Chacune de ces trois grandes thématiques est divisée en politiques publiques (par exemple, engagement citoyen pour la thématique territoire et ruralité). Les intitulés de colonnes présentent les différentes ingénieries proposées pour accompagner les collectivités (ingénierie de diagnostic, ingénierie de projet, ingénierie administrative, ingénierie technique, ingénierie financière, ingénierie juridique et réglementaire, ingénierie de mobilisation des acteurs).

A chaque croisement d'une politique publique et d'une ingénierie vous trouvez l'organisme qui propose l'accompagnement recherché. Pour accéder à la fiche correspondante, il est nécessaire de revenir à la liste des acteurs et de cliquer sur les liens menant aux fiches respectives.

Enfin, cette cartographie peut se lire grâce à un mandala interactif recensant les différents acteurs par grandes catégories. Chaque catégorie est ensuite détaillée en plusieurs sous-parties. En cliquant sur chaque acteur surligné en blanc, vous accédez à la fiche de cet acteur.

### État et membres CN ANCT

- . [ABF-UDAP](#)
- . [ADEME](#)
- . [Agence de l'eau Bassin Adour-Garonne](#)
- . [Agence de l'eau Loire-Bretagne](#)
- . [ANRU-ANAH](#)
- . [ARS](#)
- . [Caisse des dépôts/Banque des territoires](#)
- . [Commissariat à l'aménagement et au développement du Massif Central](#)
- . [Cerema](#)
- . [DDETSPP](#)
- . [DDT \(ESTER, SEAF, service habitat, service environnement\)](#)
- . [DSDEN](#)
- . [Préfecture – DCPPAT](#)
- . [Préfecture – DCRCL](#)
- . [Référént sùreté](#)
- . [SDJES](#)
- . [UD-DREAL](#)

### Consulaires

- . [Chambre d'Agriculture de la Corrèze](#)
- . [Chambre de Commerce et d'Industrie de la Corrèze](#)
- . [Chambre des Métiers et de l'Artisanat de la Corrèze](#)

### Collectivités

- . [Conseil départemental](#)
- . [Conseil régional](#)
- . [EPCI](#)
- . [Parc Naturel Régional \(PNR\) de Millevaches](#)

# LISTE DES ACTEURS DE L'INGÉNIERIE

## TABLEAU THÉMATIQUE

### DES ACTEURS

### DE L'INGÉNIERIE

#### Opérateurs en ingénierie

- . [Conseils en Architecture, Urbanisme et Environnement \(CAUE\)](#)
- . Corrèze environnement
- . Corrèze énergies renouvelables
- . Corrèze ingénierie
- . [Corrèze tourisme](#)
- . [EPF-NA](#)
- . SAFER
- . SEM territoires 19
- . Syndicat de la Diège
- . Syndicat départemental d'électrification

#### Bailleurs sociaux

- . Brive Habitat
- . COPROD
- . [Corrèze Habitat](#)
- . Egletons Habitat
- . Noalis
- . Polygône

#### Associations et structures locales

- . [ADIL](#)
- . Afpa
- . [Airelle](#)
- . APEC
- . [Avisé](#)
- . [Conseillers France Renov'](#)
- . [Coopérative des tiers-lieux](#)
- . [DLA](#)
- . [France Active Limousin](#)
- . Missions locales
- . [Soliha Limousin](#)
- . [Ufc que choisir](#)

Outre la liste, le tableau des acteurs présente les interventions des différentes parties prenantes croisées avec les trois principales thématiques d'intervention de l'Agence nationale de la cohésion des territoires :

- politique de la ville
- territoires et ruralité
- numérique

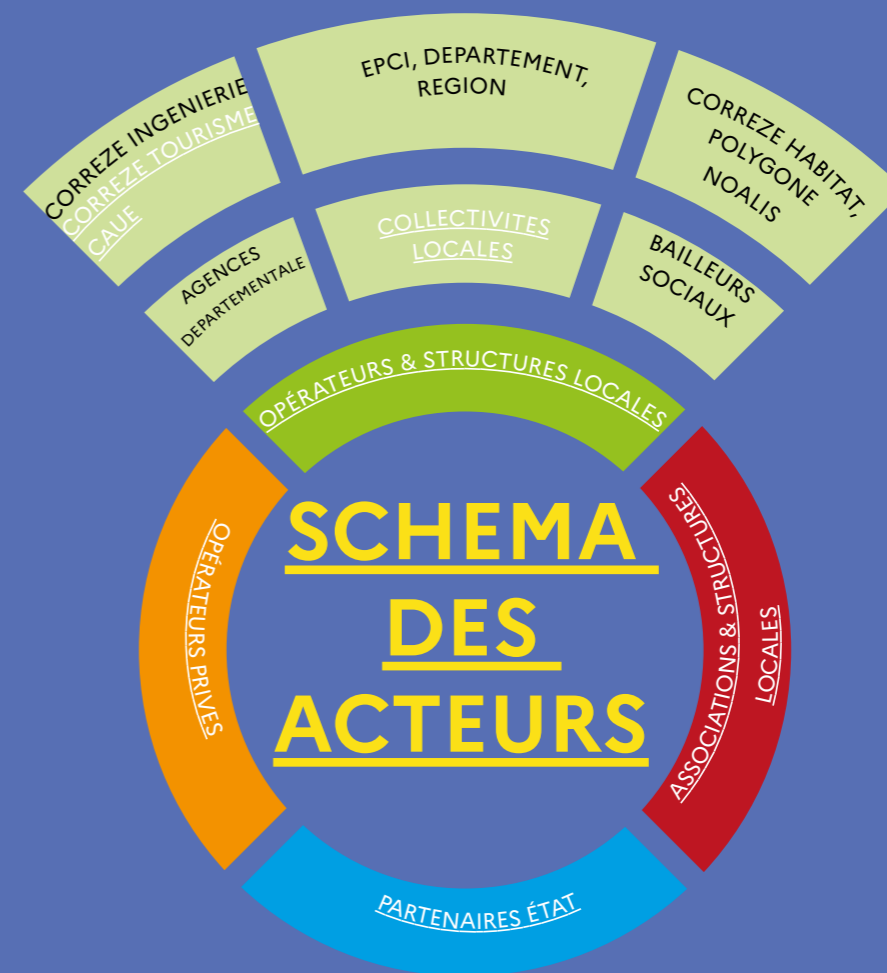
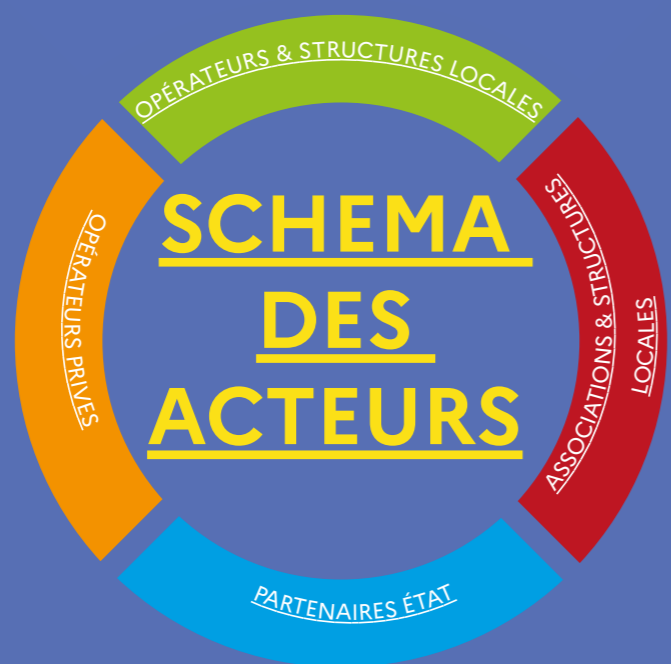
Ce tableau présente les différentes ingénieries proposées par les acteurs du territoire qui interviennent pour accompagner la mise en œuvre des différentes politiques publiques.

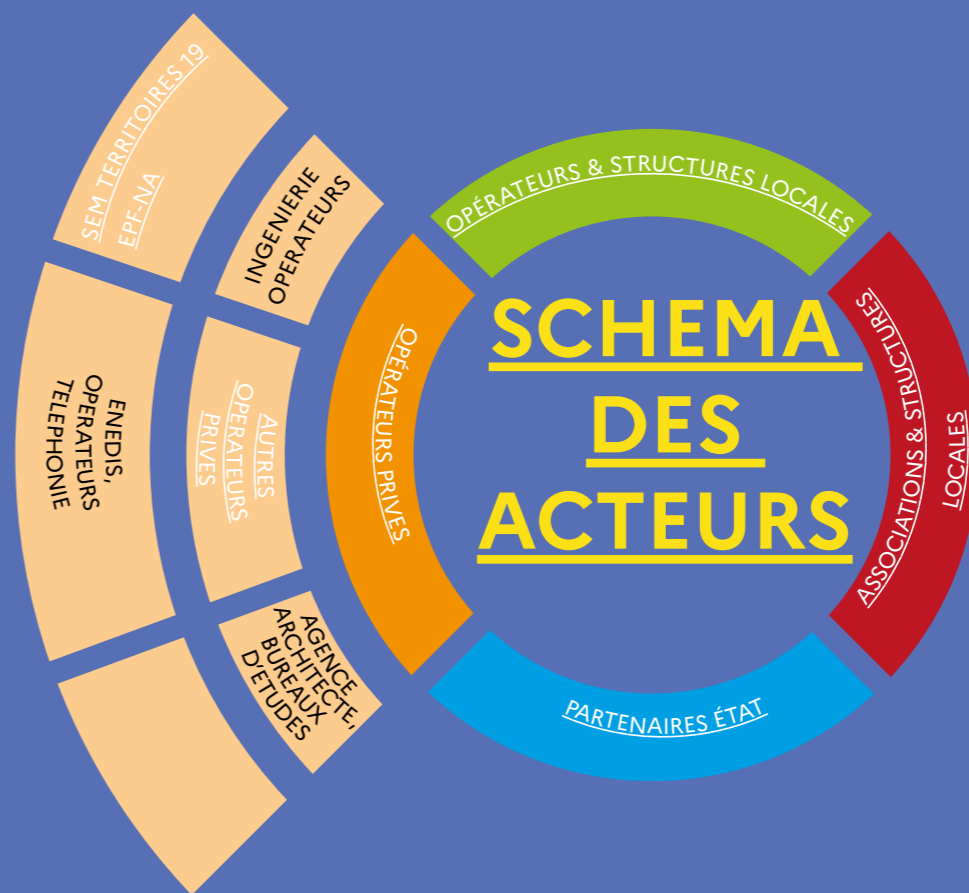
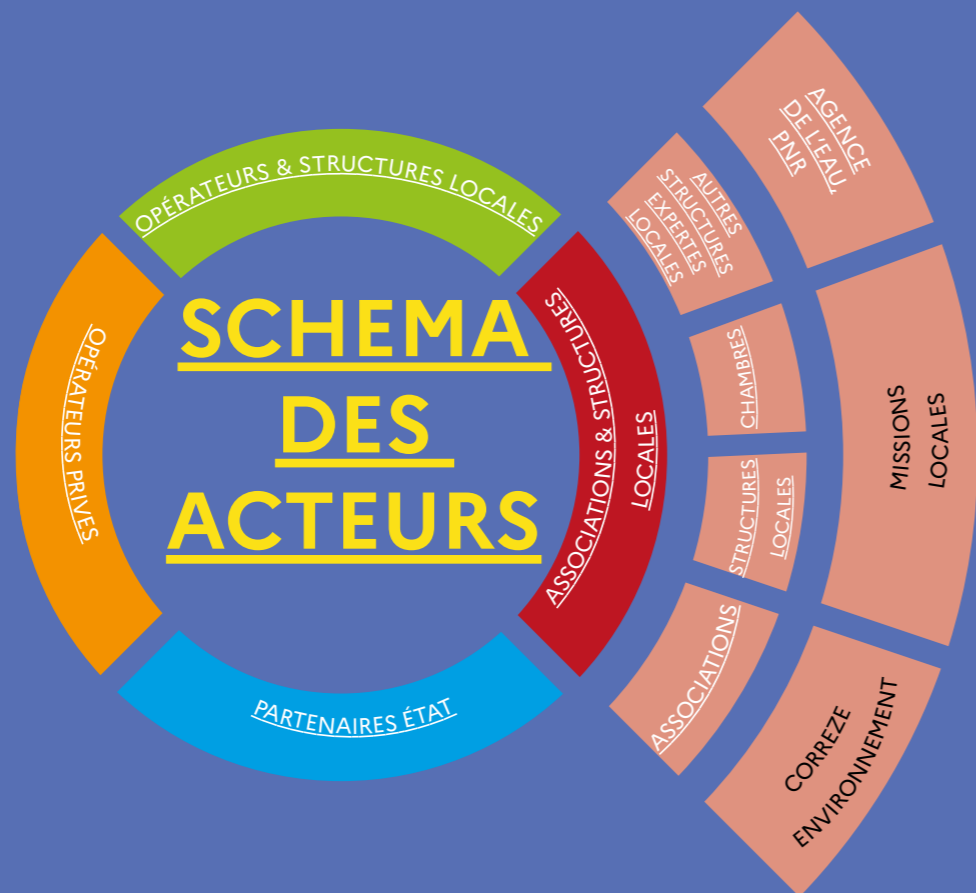
L'accès au tableau se fait en cliquant sur l'une des cases ci-dessous.

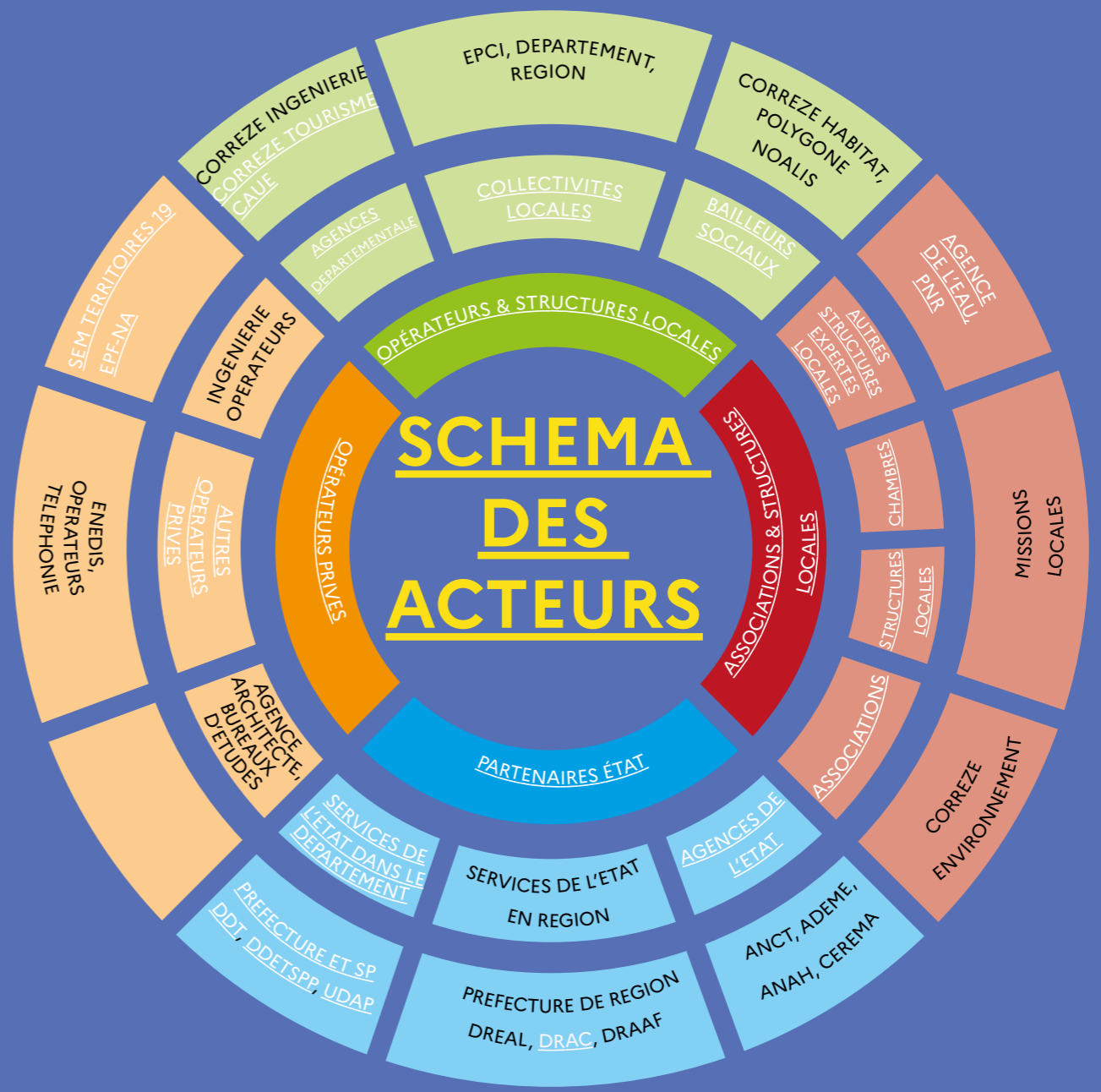
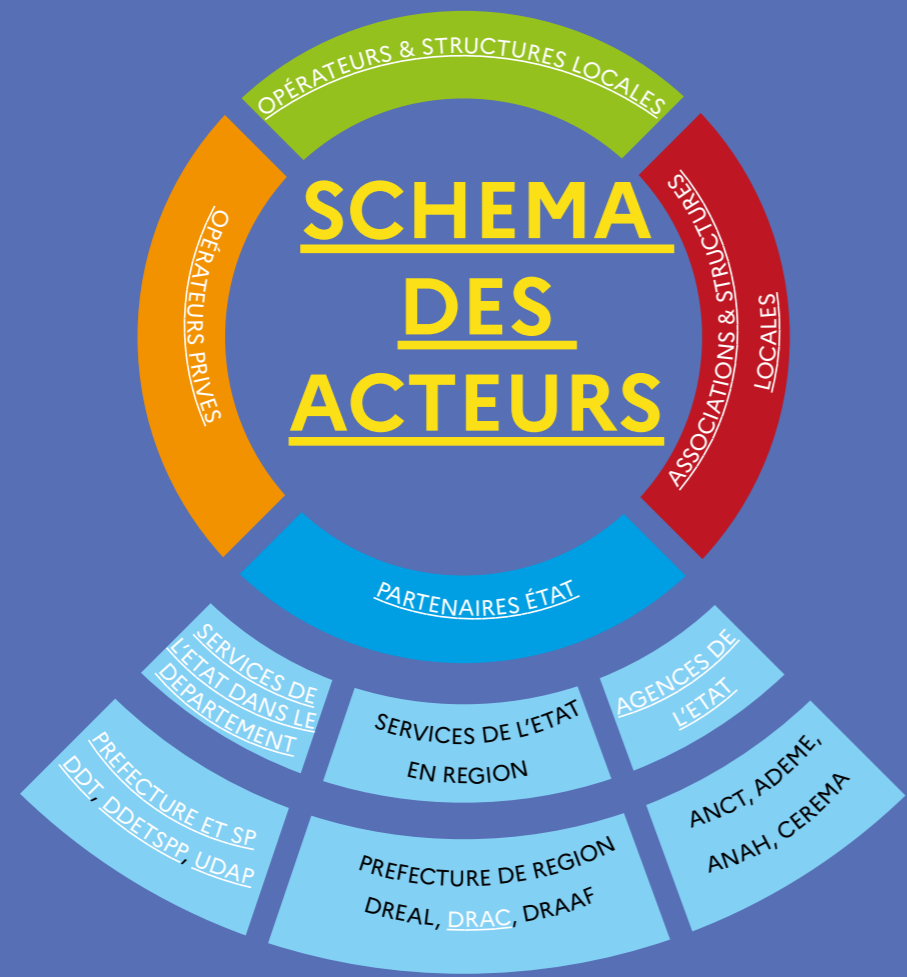
Politique de la ville

Territoire et ruralité

Numérique







## ASSOCIATIONS

- [ADIL](#)
- [AIRELLE](#)
- [AVISE](#)
- [CONSEILS EN ARCHITECTURE, URBANISME ET ENVIRONNEMENT \(CAUE\)](#)
- [COOPERATIVE DES TIERS-LIEUX](#)
- [CRESS NA](#)
- [FRANCE ACTIVE LIMOUSIN](#)
- [UFC QUE CHOISIR](#)

## STRUCTURES EXPERTES

- [AVISE](#)
- FRANCE RENOV
- MISSIONS LOCALES

## CHAMBRES

- [CHAMBRE D'AGRICULTURE DE LA CORREZE](#)
- [CHAMBRE DE COMMERCE ET D'INDUSTRIE DE LA CORREZE](#)
- [CHAMBRE DES METIERS ET DE L'ARTISANAT DE LA CORREZE](#)

## AUTRES STRUCTURES EXPERTES LOCALES

- AFPA
- APEC
- [DLA](#)
- [PARC NATUREL REGIONAL \(PNR\) DE MILLEVACHES](#)
- PÔLE EMPLOI
- SYNDICAT DE LA DIEGE
- [SYNDICAT DEPARTEMENTAL D'ELECTRIFICATION](#)



COLLECTIVITES  
LOCALES

- CONSEIL DEPARTEMENTAL
- CONSEIL REGIONAL
- EPCI
- [Parc Naturel Régional \(PNR\) de Millevaches](#)

BAILLEURS  
SOCIAUX

- BRIVE HABITAT
- COPROD
- [CORREZE HABITAT](#)
- EGLETONS HABITAT
- NOALIS
- POLYGÔNE
- [SOLIHA LIMOUSIN](#)

AGENCES  
DEPARTEMENTALES

- CORREZE ENERGIES RENOUVELABLES
- CORREZE ENVIRONNEMENT
- CORREZE INGIENERIE
- [CORREZE TOURISME](#)

SERVICE DE  
L'ETAT

- [ABF-UDAP](#)
- [ARS](#)
- [DDETSPP](#)
- DDT ([ESTER](#), [SEAF](#), [SERVICE HABITAT](#), [SERVICE ENVIRONNEMENT](#))
- [DSDEN](#)
- [PREFECTURE - DCPPAT](#)
- PREFECTURE - [DCRCL1](#) ET [DCRCL2](#)
- [REFERENT SECURITE ECONOMIQUE PROTECTION ENTREPRISES](#)
- [REFERENT SURETE](#)
- [SDJES](#)
- [SECTION OPERATIONNELLE LUTTE CYBERMENACE](#)
- UD-DREAL

AGENCE DE  
L'ETAT

- ADEME
- [AGENCE DE L'EAU BASSIN ADOUR-GARONNE](#)
- [AGENCE DE L'EAU LOIRE-BRETAGNE](#)
- ANRU - ANAH
- CAISSE DES DEPOTS/BANQUE DES TERRITOIRES
- CEREMA
- COMMISSARIAT A L'AMENAGEMENT ET AU DEVELOPPEMENT DU MASSIF CENTRAL



SEM TERRITOIRES 19  
EPF-NA

- [EPF-NA](#)

- SEM TERRITOIRES 19

AUTRES  
OPERATEURS  
PRIVES

- BUREAUX D'ETUDES

- ENEDIS

- OPERATEURS TELEPHONIE

