







LEGENDE :

-  Zone rouge
-  Zone bleu foncé
-  Zone bleu clair
-  Profils en travers
-  Cote de référence (m NGF)
-  Limite de zone inondable

N

0 100 200 300
Mètres

 Direction départementale de l'Équipement de la Corrèze
D.D.E. 19

PLAN DE PRÉVENTION DES RISQUES INONDATION (P.P.R.I.) DE LA CORRÈZE AMONT

CARTE RÉGLEMENTAIRE GIMEL-LES-CASCADES

