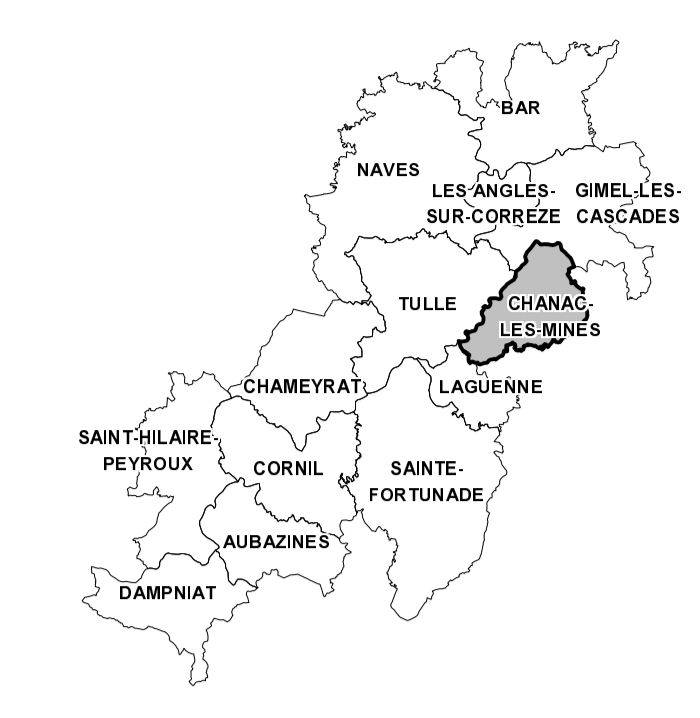


**PLAN DE PRÉVENTION DES  
RISQUES INONDATION (P.P.R.I.)  
DE LA CORRÈZE AMONT**







**CARTE RÉGLEMENTAIRE  
CHANAC-LES-MINES**



Avril 2005

G20138z - Règlement\_Chanac wor - F2

**LEGENDE :**

-  Zone rouge
-  Zone bleu foncé
-  Zone bleu clair
-  Profils en travers
-  Cote de référence (m NGF)
-  Limite de zone inondable

