

21.09.1992
Z: 157.87 m

06.07.2001
Z: 150.61 m

06.07.2001
Z: 142.06 m











04.10.1960
Z: 139.67 m

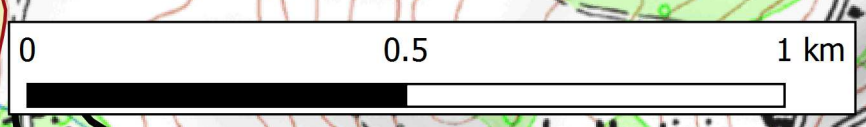
PUY D'ARNAC

Légende

HYDROGÉOMORPHOLOGIE

Reperes_crués

-  hauteur_échelle
-  PHEC
-  point_noir
-  Chenal_crué
-  Lit_Sourdoire
-  Obstacles_écoulement
-  Encaissant
-  Crués_exceptionnelle
-  Crué_frequente
-  Contour commune

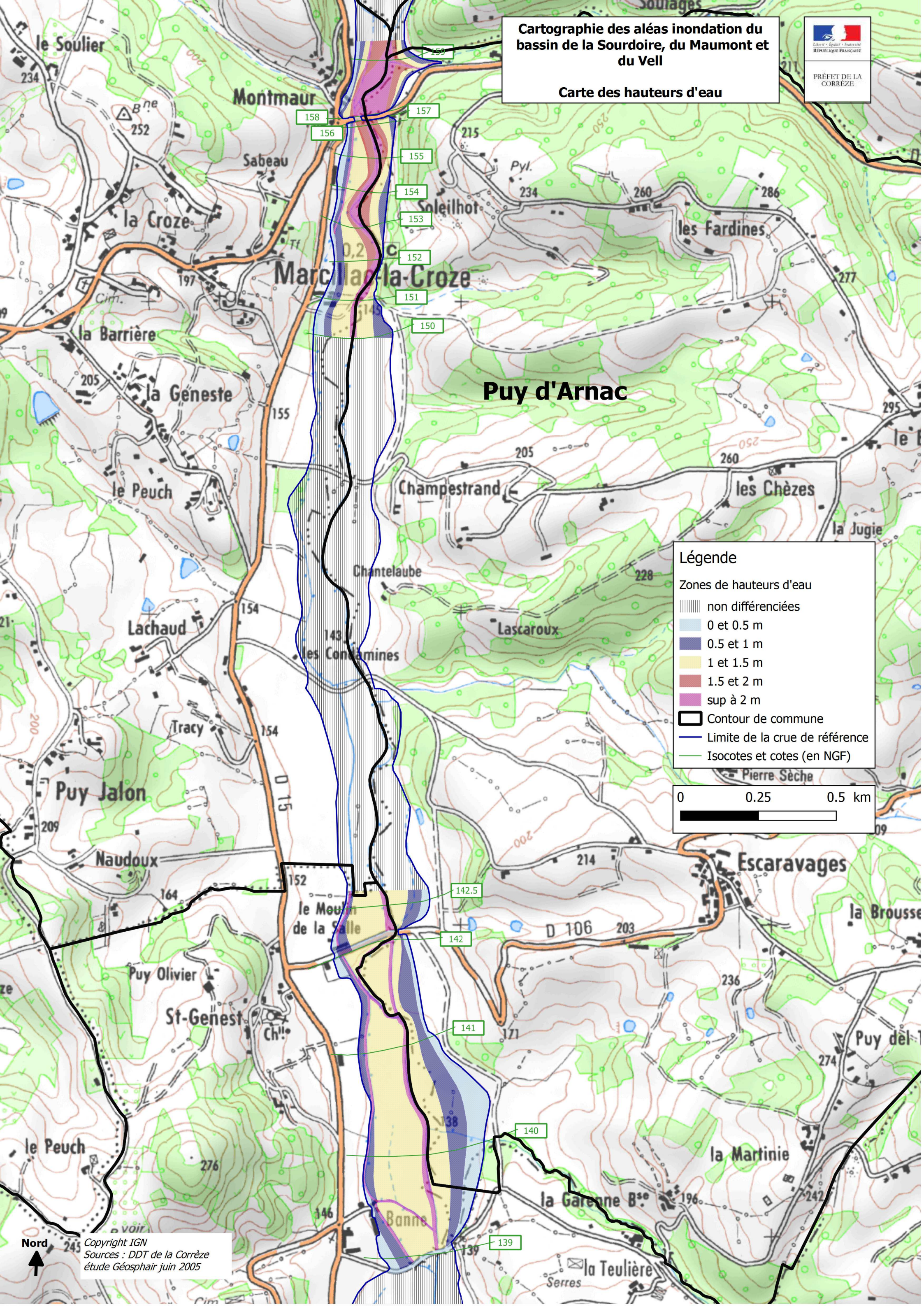


Nord

Cartographie des aléas inondation du bassin de la Sourdoire, du Maumont et du Vell



Carte des hauteurs d'eau



Légende

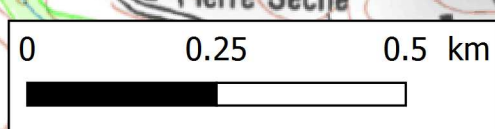
Zones de hauteurs d'eau

- non différenciées
- 0 et 0.5 m
- 0.5 et 1 m
- 1 et 1.5 m
- 1.5 et 2 m
- sup à 2 m

Contour de commune

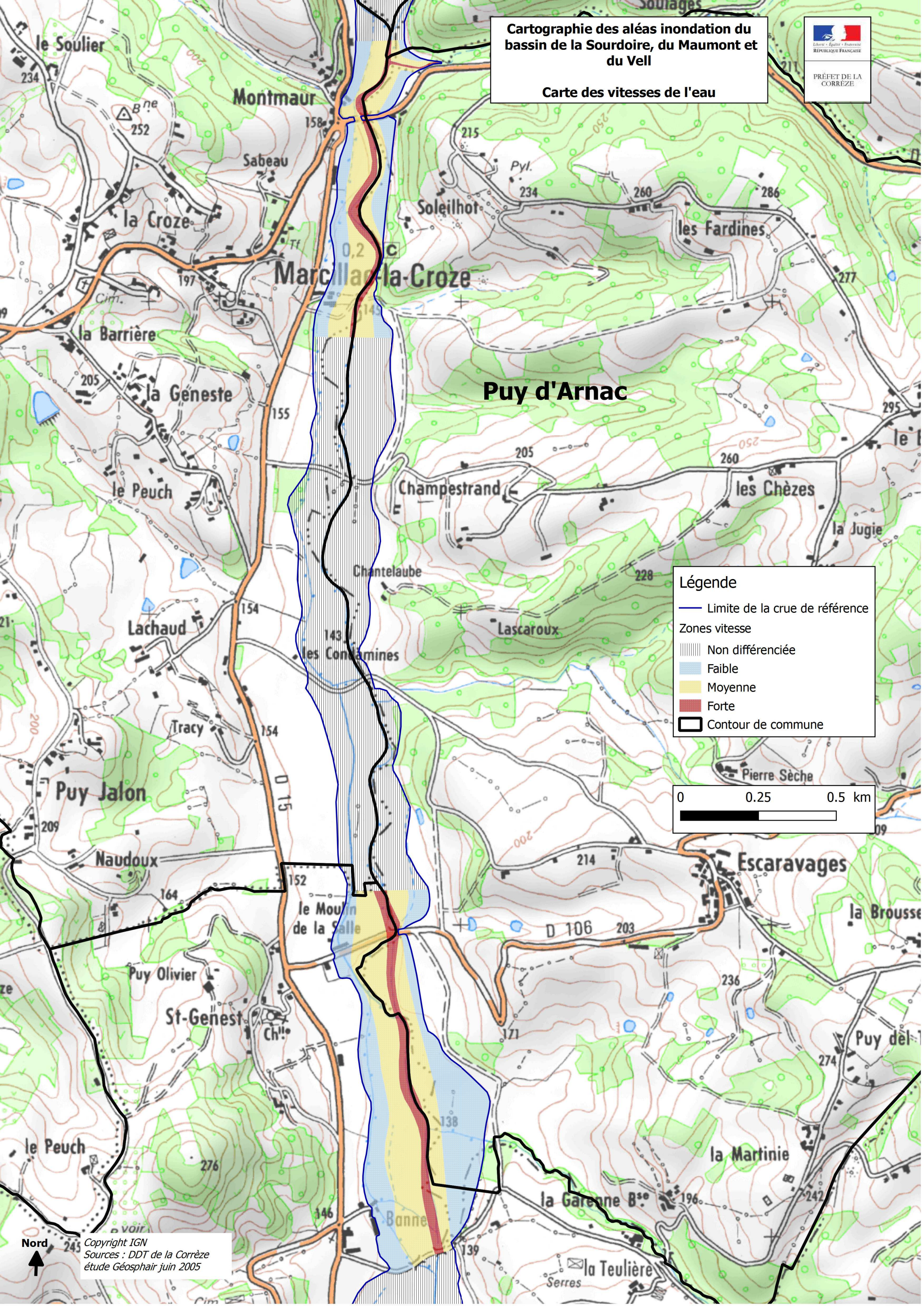
Limite de la crue de référence

Isocotes et cotes (en NGF)




Cartographie des aléas inondation du bassin de la Sourdoire, du Maumont et du Vell

Carte des vitesses de l'eau



Légende

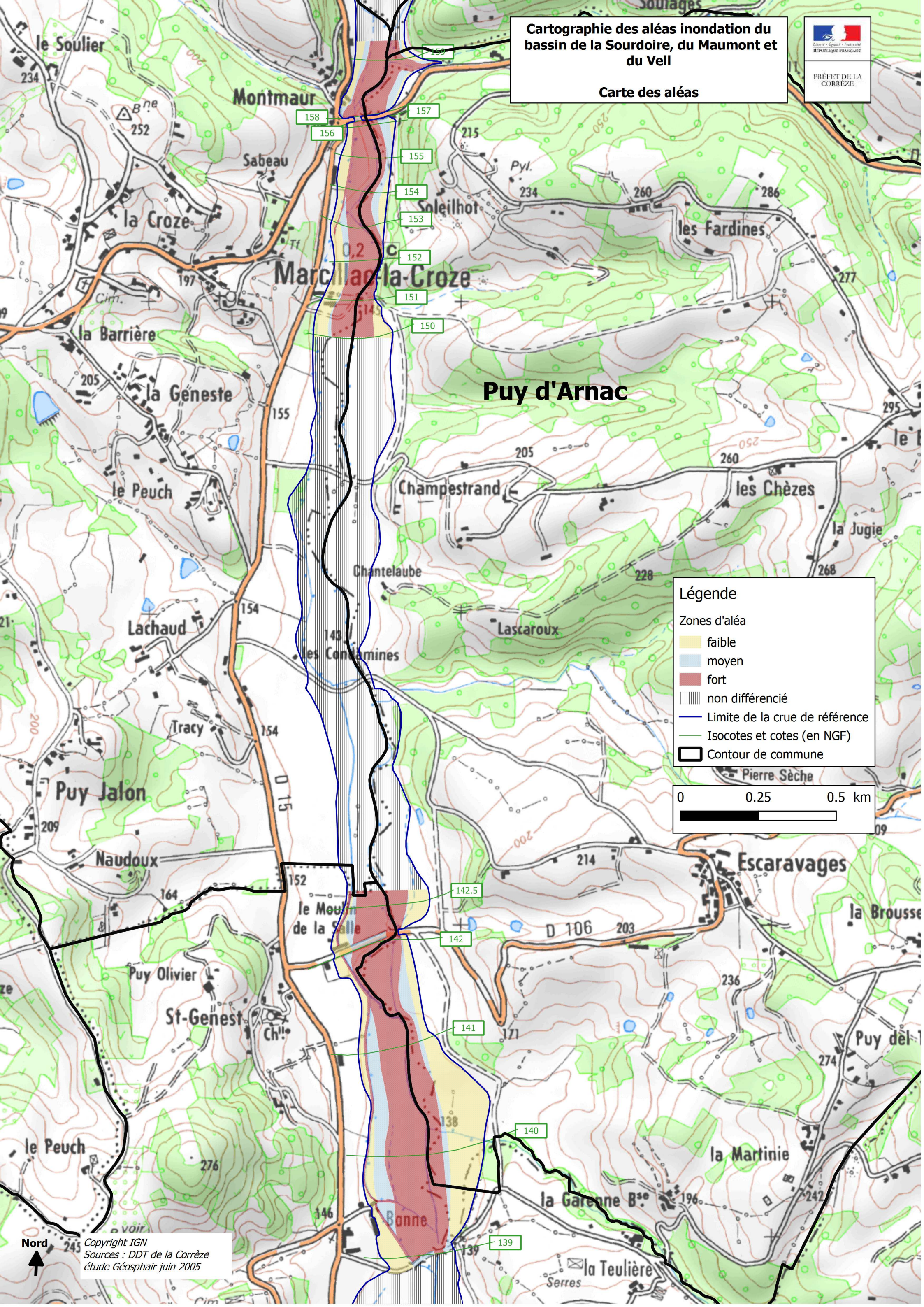
- Limite de la crue de référence
- Zones vitesse
 - ▨ Non différenciée
 - Faible
 - Moyenne
 - Forte
- ▭ Contour de commune



Cartographie des aléas inondation du bassin de la Sourdoire, du Maumont et du Vell



Carte des aléas



Légende

Zones d'aléa

- faible
- moyen
- fort
- non différencié
- Limite de la crue de référence
- Isocotes et cotes (en NGF)
- Contour de commune

