

Lagleygeolle

le Pescher

le Verdier

le Bosplos

les Sarres











St-Bazile-de-Meyssac

21.09.1992
Z: 179.98 m

Légende

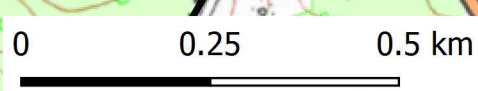
HYDROGÉOMORPHOLOGIE

Reperes crues

-  hauteur échelle
-  PHEC
-  point noir
-  Chenal de crue
-  Lit Sourdoire
-  Obstacles écoulement
-  Encaissant
-  Crue exceptionnelle
-  Crue fréquente
-  Contour commune

Nord

Copyright IGN
 Sources : DDT de la Corrèze
 étude Géosphair juin 2005



**Cartographie des aléas inondation du
 bassin de la Sourdoire, du Maumont et
 du Vell**
Carte des hauteurs d'eau

Lagleygeolle

le Pescher

le Verdier










le Bosplos

les Sarres

St-Bazile-de-Meyssac

Légende

Zones de hauteurs d'eau

-  non différenciées
-  0 et 0.5 m
-  0.5 et 1 m
-  1 et 1.5 m
-  1.5 et 2 m
-  sup à 2 m
-  Contour de commune
-  Limite de la crue de référence
-  Isocotes et cotes (en NGF)



Cartographie des aléas inondation du bassin de la Sourdoire, du Maumont et du Vell

Carte des vitesses de l'eau

Lagleygeolle

Légende

- Limite de la crue de référence
- Zones vitesse
 - ▨ Non différenciée
 - Faible
 - Moyenne
 - Forte
- ▭ Contour de commune

0 0.25 0.5 km

Nord

Cartographie des aléas inondation du bassin de la Sourdoire, du Maumont et du Vell

Carte des aléas

Lagleygeolle

Légende

Zones d'aléa

faible

moyen

fort

non différencié

Limite de la crue de référence

Isocotes et cotes (en NGF)

Contour de commune

0 0.25 0.5 km

Nord

Copyright IGN
Sources : DDT de la Corrèze
étude Géosphair juin 2005

