



**DIRECTION DEPARTEMENTALE
DES TERRITOIRES DE LA CORREZE**

**PLAN DE PREVENTION DU RISQUE
MOUVEMENT DE TERRAIN SUR LES COMMUNES
DE CHASTEAUX, LISSAC SUR COUZE
ET SAINT CERNIN DE LARCHE**

**COMMUNE DE
SAINT-CERNIN-DE-LARCHE**






CARTE DU ZONAGE REGLEMENTAIRE

Echelle : 1/5000

Sources : Etudes géologiques Sogreah 2006 ; BRGM 2007 - 2009 - 2010 ; Fond cadastral.

C	Décembre 2010	Dossier d'approbation	
B	Janvier 2010	Etudes complémentaires BRGM	
A	Juin 2006	Version enquête publique 09/2006	
Indice	Date	Remarques	10_12_zonage_st_cernin.wor /... /sig2
	Décembre 2010	Par : PM / PG	DDT19 - SEPER - URH

LEGENDE

-  Zone bleue
-  Zone orange 1
-  Zone orange 2
-  Zone orange 3
-  Zone rouge.

