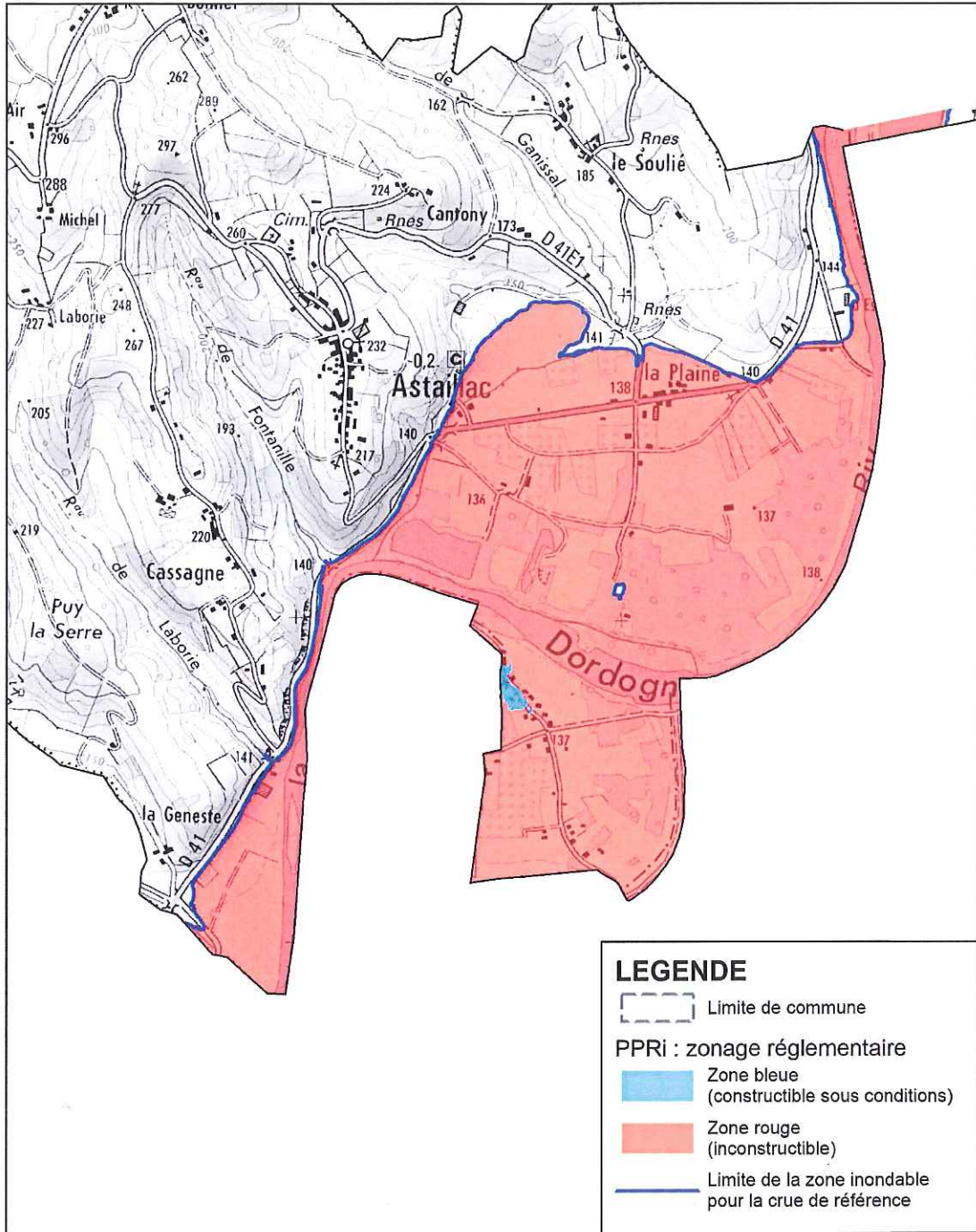






Bassin de la Dordogne et ses affluents

PPR inondation de la commune d'ASTAILLAC



LEGENDE

-  Limite de commune
- PPRi : zonage réglementaire
-  Zone bleue
(constructible sous conditions)
-  Zone rouge
(inconstructible)
-  Limite de la zone inondable
pour la crue de référence




Echelle: 1 / 20 000

Sources : DDT 19
 Copyright IGN (scan 25)
 PPRi bassin Dordogne et affluents
 Unité risques et hydraulique

Vu pour être annexé
 à notre arrêté en date de
 ce jour

TULLE, le 18 DEC. 2013

Le Préfet,


 BRUNO DELSOL