



**PRÉFÈTE
DE LA CORRÈZE**




*Liberté
Égalité
Fraternité*

**Schéma directeur d'utilisation
du plan d'eau des Aubarèdes
sur la Dordogne annexe au
Règlement particulier de police
de la navigation intérieure**

Arrêté préfectoral du 1er avril 2021

0 125 250
Mètres

Légende

-  Plan d'eau des Aubarèdes
-  Chenal prioritaire transport de passagers (du 01/05 au 31/10)
-  Zones interdites à la navigation

DDT 19 - Seper - UE - 05/01/2021 - policnav_sd_aubarèdes_ap_05_01_2021.WOR - Sources ING © Scan 25 2009

