



Liberté • Égalité • Fraternité

RÉPUBLIQUE FRANÇAISE

PRÉFÈTE DE LA DORDOGNE

PRÉFÈTE COORDONNATRICE DU SOUS-BASSIN DE LA DORDOGNE

Direction départementale des territoires
Service Eau, Environnement Risques

Arrêté inter-préfectoral n° DDT/SEER/2016/020
délivrant l'homologation du plan annuel de répartition
à l'organisme unique de gestion collective
Sous-bassin de la Dordogne

Campagne de prélèvement d'eau à usage d'irrigation agricole 2016-2017

Le Préfet du CANTAL Le Préfet de la
CHARENTE Le Préfet de la
CHARENTE-
MARITIME Le Préfet de la
CORREZE Le Préfet de la
CREUSE La Préfète de
la DORDOGNE

Le Préfet de la région
Aquitaine - Limousin -
Poitou-Charentes
Préfet de la GIRONDE Le Préfet de la
HAUTE-VIENNE La Préfète du
LOT Le Préfet de LOT-
et-GARONNE La Préfète du
PUY-de-DOME

Vu le code de l'environnement ;

Vu les arrêtés du 11 septembre 2003 portant application du décret 1996-102 du 02 février 1996 et fixant les prescriptions générales applicables aux prélèvements soumis à autorisation et à déclaration en application des articles L.214-1 à L.214-3 du code de l'environnement et relevant des rubriques 1.2.1.0 ou 1.3.1.0 de la nomenclature ;

Vu le schéma directeur d'aménagement et de gestion des eaux du bassin Adour-Garonne (SDAGE) 2016-2021 approuvé par le préfet coordonnateur de bassin le 1^{er} décembre 2015 ;

Vu l'arrêté préfectoral du 10 septembre 2004 fixant dans le département de la Dordogne la liste des communes incluses dans la zone de répartition des eaux ;

Vu l'arrêté préfectoral du 29 mai 1995 fixant dans le département de la Charente la liste des communes incluses dans la zone de répartition des eaux ;

Vu l'arrêté préfectoral du 02 décembre 2003 fixant dans le département de la Charente-Maritime la liste des communes incluses dans la zone de répartition des eaux ;

Vu l'arrêté préfectoral du 02 mai 1996 fixant dans le département de la Corrèze la liste des communes incluses dans la zone de répartition des eaux ;

Vu l'arrêté préfectoral du 28 février 2005 fixant dans le département de la Gironde la liste des communes incluses dans la zone de répartition des eaux ;

Vu l'arrêté préfectoral du 05 juin 1996 fixant dans le département de la Haute-Vienne la liste des communes incluses dans la zone de répartition des eaux ;

Vu l'arrêté préfectoral du 23 février 2004 fixant dans le département du Lot la liste des communes incluses dans la zone de répartition des eaux ;

Vu l'arrêté préfectoral du 09 mai 1995 fixant dans le département du Lot-et-Garonne la liste des communes incluses dans la zone de répartition des eaux ;

Vu l'arrêté interdépartemental n° 2013031-0013 du 31 janvier 2013, portant désignation de la Chambre d'agriculture de la Dordogne comme organisme unique de gestion collective de l'eau pour l'irrigation sur le sous-bassin de la Dordogne ;

Vu l'arrêté d'autorisation unique pluriannuelle délivré à l'organisme unique du sous-bassin de la Dordogne en date du ;

Vu la demande présentée en date du 16 février 2016 et complétée le 6 juin 2016 par l'organisme unique du sous-bassin de la Dordogne, en vue d'obtenir l'homologation du plan annuel de répartition des prélèvements destinés à l'irrigation agricole, faisant apparaître un volume total de 69,3 millions de m³ dont 64,2 millions pour la période estivale ;

Vu le rapport au CODERST du 20 juin 2016 du service chargé de la police de l'eau de la direction départementale des territoires (DDT) de la Dordogne ;

Vu l'avis, dans sa séance du 18 juillet 2016, du conseil départemental de l'environnement et des risques sanitaires et technologiques du Cantal ;

Vu l'avis, dans sa séance du 7 juillet 2016, du conseil départemental de l'environnement et des risques sanitaires et technologiques de la Charente;

Vu l'avis, dans sa séance du 5 juillet 2016, du conseil départemental de l'environnement et des risques sanitaires et technologiques de la Charente-Maritime;

Vu l'avis, dans sa séance du 12 juillet 2016, du conseil départemental de l'environnement et des risques sanitaires et technologiques de la Corrèze;

Vu l'avis, dans sa séance du 30 juin 2016, du conseil départemental de l'environnement et des risques sanitaires et technologiques de la Creuse;

Vu l'avis, dans sa séance du 7 juillet 2016, du conseil départemental de l'environnement et des risques sanitaires et technologiques de la Dordogne ;

Vu l'avis, dans sa séance du 7 juillet 2016, du conseil départemental de l'environnement et des risques sanitaires et technologiques de la Gironde;

Vu l'avis, dans sa séance du 7 juillet 2016, du conseil départemental de l'environnement et des risques sanitaires et technologiques du Lot;

Vu l'avis, dans sa séance du 21 juillet 2016, du conseil départemental de l'environnement et des risques sanitaires et technologiques du Lot-et-Garonne;

Vu l'avis, dans sa séance du 8 juillet 2016, du conseil départemental de l'environnement et des risques sanitaires et technologiques du Puy-de-Dôme;

Vu l'avis, dans sa séance du 12 juillet 2016, du conseil départemental de l'environnement et des risques sanitaires et technologiques de la Haute-Vienne;

Considérant que les prélèvements faisant l'objet de la demande sont soumis à autorisation unique pluriannuelle au titre du code de l'environnement ;

Considérant que l'homologation du plan annuel de répartition des prélèvements ne concerne

que la seule activité de prélèvement d'irrigation agricole et non l'existence de l'ouvrage permettant ce prélèvement ;

Considérant que, conformément au deuxième alinéa de l'article R.214-45, le plan de répartition présenté comporte l'identification complète de chaque préleveur irriguant ainsi que les modalités de prélèvement envisagées pour chaque préleveur au cours de la campagne et par point de prélèvement ;

Considérant que les volumes demandés par l'organisme unique du sous-bassin de la Dordogne dans le présent plan de répartition concernent les prélèvements effectués sur le sous bassin de la Dordogne du 1^{er} juin 2016 au 31 octobre 2016 en période estivale et hors étiage, du 1^{er} novembre 2016 au 31 mai 2017 (périodes hivernale et printanière) ;

Considérant que, pour neuf périmètres élémentaires, la somme des volumes demandés par l'organisme unique du sous-bassin de la Dordogne s'avère supérieure aux volumes soutenable par le milieu pour la période estivale ;

Considérant que les besoins exprimés par certains irrigants sont surestimés; que, dans l'attente de la validation de l'arrêté de l' « autorisation unique », l'organisme unique n'a pas pu encore mettre en œuvre les règles de répartition et les réajustements prévus dans le dossier déposé; que dans ces conditions, il convient de prévoir des dispositions particulières pour ne pas pénaliser l'ensemble des irrigants ;

Considérant que les prélèvements effectués par le passé sont inférieurs aux volumes prélevables autorisés ;

Considérant que les volumes demandés par l'organisme unique du sous-bassin de la Dordogne dans le présent plan de répartition doivent être rendus conformes aux volumes autorisés dans l'arrêté d'autorisation unique pluriannuelle de prélèvement d'eau pour l'irrigation agricole ;

Considérant que les prescriptions du présent arrêté permettent de garantir une gestion globale et équilibrée de la ressource en eau ;

Considérant que le projet est compatible avec les dispositions du schéma directeur d'aménagement et de gestion des eaux du bassin Adour Garonne ;

Sur proposition des secrétaires généraux des préfetures de la Dordogne, du Cantal, de la Charente, de la Charente-Maritime, de la Corrèze, de la Creuse, de la Gironde, du Lot, du Lot-et-Garonne, de la Haute-Vienne et du Puy-de-Dôme ;

ARRETENT

Titre I – Objet de l'homologation du plan annuel de répartition

Article 1 : Bénéficiaire de l'homologation du plan annuel de répartition

Le pétitionnaire désigné ci-dessous :

Organisme unique de gestion collective (OUGC) à usage d'irrigation
du sous-bassin de la Dordogne

représenté par le président de la chambre d'agriculture de la Dordogne, sur le périmètre du sous-bassin de la Dordogne est bénéficiaire de l'homologation du plan annuel de répartition des prélèvements prévue aux articles R.214-31-1 à R.214-31-3 du code de l'environnement, sous réserve du respect des prescriptions définies par le présent arrêté.

La liste des préleveurs et les conditions de prélèvement sont détaillées en annexes 1 et 2.

Article 2 : Durée de l'homologation selon l'usage

L'homologation du plan annuel de répartition pour la campagne de prélèvement 2016-2017 est accordée jusqu'au **31 mai 2017** selon la décomposition période-usage suivante :

- Période estivale (01 juin 2016 -31 octobre 2016) ;
Le remplissage des retenues déconnectées à partir d'un cours d'eau ou d'une nappe d'accompagnement est interdit pendant cette période.
- Périodes hivernale et printanière (01 novembre 2016 - 31 mai 2017) présentant différents usages :
 - Remplissage de plan d'eau ;
 - Lutte antigel ;
 - Irrigation de printemps.

Période estivale :

Les volumes alloués, pouvant être au maximum prélevés en période estivale, sont réajustés en application de l'arrêté d'autorisation pluriannuelle sur neuf bassins élémentaires.

Périmètre élémentaire	Volumes demandés (m3)	Rappel des volumes prélevables notifiés en 2012 (m3)	Volumes alloués en période estivale (suivant l'arrêté d'autorisation)(m3)
(210) Dordogne des grands barrages	1 226 200	2 050 000	1 226 200
(211) Dordogne Karstique	13 290 705	14 150 000	13 290 705
(36) Vézère amont cristalline	1 407 580	1 320 000	1 320 000
(212) Corrèze	144 881	136 000	136 000
(213) Vézère aval karstique	3 572 200	3 155 000	3 155 000
(214) Dordogne aval	15 075 370	14 092 000	14 092 000
(71) Isle amont	2 011 105	1 180 000	1 180 000
(72) Auvézère	1 358 320	1 150 000	1 150 000
(73) Isle moyenne	7 747 725	7 200 000	7 200 000
(215) Dronne moyenne	6 332 500	5 000 000	5 000 000
(76) Nizonne	4 556 424	4 997 000	4 556 424
(77) Tude	1 398 521	1 653 000	1 398 521

(78) Dronne aval	3 852 680	3 523 000	3 523 000
(79) Isle bassin aval	2 249 520	2 966 000	2 249 520
Total	64 223 731	62 792 000	59 477 370

Périodes hivernale et printanière

Périmètre élémentaire	Période hivernale (m3)	Période printanière (m3)
(210) Dordogne des grands barrages	17 500	80 900
(211) Dordogne Karstique	166 450	533 400
(36) Vézère amont cristalline	1 350	19 850
(212) Corrèze	2 300	7 350
(213) Vézère aval karstique	1 590	109 850
(214) Dordogne aval	583 020	971 950
(71) Isle amont	500	20 200
(72) Auvézère	6 100	62 850
(73) Isle moyenne	555 050	553 900
(215) Dronne moyenne	-	324 000
(76) Nizonne	60 000	409 786
(77) Tude	11 000	24 200
(78) Dronne aval	-	296 873
(79) Isle bassin aval	53 000	264 250
Total	1 457 860	3 679 359

Cette homologation pourra être révisée sur demande du préfet ou de l'organisme unique selon les modalités prévues à l'article R214-18 du code de l'environnement.

Article 3 : Conformité au plan annuel de répartition

Les installations, ouvrages, travaux ou activités, objets de la présente autorisation, sont situés, installés et exploités conformément au plan de répartition et au contenu du dossier d'homologation pour la campagne d'irrigation 2016/2017.

Toute modification entraînant un changement notable des éléments du dossier doit être portée ; avant sa réalisation à la connaissance du préfet, conformément aux dispositions de l'article R.214-18 du code de l'environnement.

Les modifications du plan annuel de répartition doivent être compatibles avec les critères de répartition définis dans l'arrêté d'autorisation unique pluriannuelle.

Article 4 : Notification aux préleveurs

Les directions départementales des territoires concernées notifient à chaque préleveur le volume d'eau qu'il peut prélever en application du plan de répartition annexé au présent arrêté (annexe 1) et les conditions de prélèvement à respecter telles que détaillées en annexe 2.

Titre II – Dispositions finales

Article 5 : Droit des tiers

Les droits des tiers sont et demeurent expressément réservés.

Article 6 : Dispositions transitoires

Révision du plan de répartition :

Pour prendre en compte les éléments nouveaux en cours de campagne, et ajuster au mieux la répartition des volumes au vu des prélèvements effectués, l'organisme unique de gestion collective peut à tout moment demander au(x) préfet(s) concerné(s) par le bassin élémentaire de modifier le plan annuel de répartition.

Prise en compte anticipée des retenues déconnectées :

Les retenues individuelles sont par défaut considérées comme connectées au milieu. Toutefois, à titre exceptionnel et par dérogation au plan de répartition, les prélèvements pourront s'effectuer dans les retenues disposant d'un acte administratif ou indiscutablement déconnectées et assurant la pleine transparence hydraulique à condition de ne pas dépasser, pour la période estivale 2016, le volume utile de la retenue.

Régularisation des demandes des irrigants auprès de l'OUGC

Certains irrigants disposent d'anciennes autorisations de prélèvement pour la campagne 2016 devenues caduques suite à l'autorisation unique pluriannuelle qui se substitue à toutes les autorisations. Certains n'ont pas effectué les demandes nécessaires auprès de l'OUGC pour obtenir une nouvelle autorisation pour la campagne 2016/2017.

A titre exceptionnel, l'OUGC pourra modifier le « plan annuel de répartition » pour prendre en compte les autorisations de prélèvement délivrées pour la campagne 2016.

Article 7 : Publication et information des tiers

En application de l'article R. 214-31-3 du code de l'environnement, la présente homologation fait l'objet :

- d'une parution au recueil des actes administratifs des préfectures de la Dordogne, du Cantal, de la Charente, de la Charente-Maritime, de la Corrèze, de la Creuse, de la Gironde, du Lot, du Lot-et-Garonne, de la Haute-Vienne et du Puy-de-Dôme ;
- d'une publication sur le portail Internet des services de l'État des préfectures de la Dordogne, du Cantal, de la Charente, de la Charente-Maritime, de la Corrèze, de la

Creuse, de la Gironde, du Lot, du Lot-et-Garonne, de la Haute-Vienne et du Puy-de-Dôme, pour une durée d'un an ;

- d'une parution d'un avis dans un journal local ou régional de la Dordogne, du Cantal, de la Charente, de la Charente-Maritime, de la Corrèze, de la Creuse, de la Gironde, du Lot, du Lot-et-Garonne, de la Haute-Vienne et du Puy-de-Dôme, par les soins du préfet et aux frais de l'organisme unique.

Le plan de répartition est mis à disposition du public dans les directions départementales des territoires (et de la Mer) de la Dordogne, du Cantal, de la Charente, de la Charente-Maritime, de la Corrèze, de la Creuse, de la Gironde, du Lot, du Lot-et-Garonne, de la Haute-Vienne et du Puy-de-Dôme.

Article 8 : Voies et délais de recours

Tout recours à l'encontre du présent arrêté pourra être porté devant le tribunal administratif de Bordeaux 9 Rue Tastet - 33000 Bordeaux, dans le ressort duquel se situe le siège de l'organisme unique, dans un délai de :

- deux mois par l'organisme unique, à compter de sa notification ;
- deux mois par les tiers, à compter de l'accomplissement de la dernière des formalités de publicité.

Conformément à l'article 24 du décret n°2014-751 du 1^{er} juillet 2014 d'application de l'ordonnance n°2014-619 du 12 juin 2014, en cas de recours contentieux à l'encontre d'une décision mentionnée au I, l'auteur du recours est tenu, à peine d'irrecevabilité, de notifier son recours à l'auteur de la décision et au titulaire de l'autorisation. La notification prévue au précédent alinéa doit intervenir par lettre recommandée avec avis de réception, dans un délai de quinze jours francs à compter du dépôt du recours.


Article 9 : Exécution

Les secrétaires généraux des préfetures de la Dordogne, du Cantal, de la Charente, de la Charente-Maritime, de la Corrèze, de la Creuse, de la Gironde, du Lot, du Lot-et-Garonne, de la Haute-Vienne et du Puy-de-Dôme, les services chargés de la police de l'eau des départements concernés et le maire de la commune de Coulounieix-Chamiers sont chargés, chacun en ce qui le concerne, de l'exécution du présent arrêté qui sera notifié à l'organisme unique de gestion collective du sous-bassin de la Dordogne.

Arrêté inter-préfectoral n° DDT/SEER/2016/020
délivrant l'homologation du plan annuel de répartition
à l'organisme unique de gestion collective
Sous-bassin de la Dordogne

Périgueux, le 07 OCT. 2016

La Préfète de la DORDOGNE


Anne-Gaëlle BAUDOÏN-CLERC

Arrêté inter-préfectoral n° DDT/SEER/2016/020
délivrant l'homologation du plan annuel de répartition
à l'organisme unique de gestion collective
Sous-bassin de la Dordogne

Agen le 07 OCT. 2016

Pour le Préfet absent,
Le Secrétaire Général,

A handwritten signature in blue ink, consisting of stylized initials 'JR' followed by a flourish that loops back to the right.

Jacques RANCHERE

**Arrêté inter-préfectoral n° DDT/SEER/2016/020
délivrant l'homologation du plan annuel de répartition
à l'organisme unique de gestion collective
Sous-bassin de la Dordogne**

Aurillac le 07 OCT. 2016

Le Préfet du CANTAL

Pour le Préfet et par délégation,
Le Secrétaire Général,



Michel PROSIĆ

Arrêté inter-préfectoral n° DDT/SEER/2016/020
délivrant l'homologation du plan annuel de répartition
à l'organisme unique de gestion collective
Sous-bassin de la Dordogne

Angoulême le 07 OCT. 2016

Le Préfet de la CHARENTE




Pierre N'GAHANE

Arrêté inter-préfectoral n° DDT/SEER/2016/020
délivrant l'homologation du plan annuel de répartition
à l'organisme unique de gestion collective
Sous-bassin de la Dordogne

La Rochelle le 07 OCT. 2016

Le Préfet de la CHARENTE- MARITIME

Pour le Préfet
Le Secrétaire Général

A handwritten signature in black ink, consisting of several overlapping loops and a long vertical stroke, positioned over the text 'Le Secrétaire Général'.

Michel TOURNAIRE

**Arrêté inter-préfectoral n° DDT/SEER/2016/020
délivrant l'homologation du plan annuel de répartition
à l'organisme unique de gestion collective
Sous-bassin de la Dordogne**

Bordeaux le 07 OCT. 2016

**Le Préfet de la région Aquitaine - Limousin - Poitou-Charentes
Préfet de la GIRONDE**


**Pour le Préfet et par délégation,
le Secrétaire Général,
Thierry SUQUET**

Arrêté inter-préfectoral n° DDT/SEER/2016/020
délivrant l'homologation du plan annuel de répartition
à l'organisme unique de gestion collective
Sous-bassin de la Dordogne

Limoges le 07 OCT. 2016

Le Préfet de la HAUTE-VIENNE

Pour le Préfet
Le Secrétaire Général,


Jérôme DECOURS

Arrêté inter-préfectoral n° DDT/SEER/2016/020
délivrant l'homologation du plan annuel de répartition
à l'organisme unique de gestion collective
Sous-bassin de la Dordogne

Tulle le 07 OCT. 2016

Le Préfet de la CORREZE

Pour le Préfet
et par délégation
Le Secrétaire Général

Magali DAVERTON

Arrêté inter-préfectoral n° DDT/SEER/2016/020
délivrant l'homologation du plan annuel de répartition
à l'organisme unique de gestion collective
Sous-bassin de la Dordogne

Cahors le 07 OCT. 2016

La Préfète du LOT

La Préfète



Catherine FERRIER

Arrêté inter-préfectoral n° DDT/SEER/2016/020
délivrant l'homologation du plan annuel de répartition
à l'organisme unique de gestion collective
Sous-bassin de la Dordogne

Guéret le 07 OCT 2016


Le Préfet de la CREUSE

Philippe CHOPIN

Arrêté inter-préfectoral n° DDT/SEER/2016/020
délivrant l'homologation du plan annuel de répartition
à l'organisme unique de gestion collective
Sous-bassin de la Dordogne

Clermont Ferrand le 07 OCT. 2016

La Préfète du PUY-de-DOME


La Préfète,
Danièle POLVÉ-MONTMASSON

Annexe 1 : Plan annuel de répartition

Annexe 2 : Prescriptions générales et particulières applicables à l'ensemble des installations de prélèvements

Annexe 1 : Plan annuel de répartition des prélèvements

Arrêté inter-préfectoral délivrant l'homologation du plan annuel de répartition
à l'organisme unique de gestion collective
Sous-bassin de la Dordogne

Campagne de prélèvement d'eau à usage d'irrigation agricole 2016-2017

1) En application de l'article 2 de l'arrêté, les volumes demandés dans le plan de répartition initial sont assortis d'un coefficient d'ajustement pour les neuf bassins élémentaires suivants afin de respecter le volume homologué pour chaque bassin versant.

Périmètre élémentaire	Volumes demandés en période estivale	Volume homologué en période estivale	coefficient d'ajustement appliqué
Vézère amont cristalline	1 407 580	1 320 000	0,938
Corrèze	144 881	136 000	0,939
Vézère aval karstique	3 572 200	3 155 000	0,883
Dordogne aval	15 075 370	14 092 000	0,935
Isle amont	2 011 105	1 180 000	0,587
Auvézère	1 358 320	1 150 000	0,847
Isle moyenne	7 747 725	7 200 000	0,929
Dronne moyenne	6 332 500	5 000 000	0,790
Dronne aval	3 852 680	3 523 000	0,914

2) Détail du plan annuel de répartition

Annexe 2 : Prescriptions générales et particulières applicables à l'ensemble des installations de prélèvements

Les préleveurs sont soumis aux prescriptions de l'arrêté du 11 septembre 2003 fixant les prescriptions générales applicables aux prélèvements soumis à autorisation en application des articles L.214-1 à L.214-6 du code de l'environnement et relevant des rubriques 1.1.2.0, 1.2.1.0., 1.2.2.0. ou 1.3.1.0. de la nomenclature définie dans les articles R.214-1 à R.214-5 du code de l'environnement.

1. Durée de l'autorisation

L'autorisation de prélèvement, en vertu de l'homologation du plan de répartition est accordée jusqu'au **31 mai 2017**.

2. Définition des usages

Les usages autorisés en fonction des périodes sont les suivants :

- Période estivale (01 juin 2016 -31 octobre 2016)
- Période hivernale et printanière (01 novembre 2016 - 31 mai 2017) présentant différents usages :
 - Remplissage de plan d'eau (01 novembre 2016 - 31 mai 2017)
 - Lutte antigel (01 novembre 2016 - 31 mai 2017)
 - Irrigation de printemps (01 mars 2017 - 31 mai 2017)

La réalimentation d'une retenue d'irrigation déconnectée à partir d'un cours d'eau ou d'une nappe est interdite entre le 1^{er} juin et le 31 octobre, sauf dérogation du préfet.

3. Identification du prélèvement par compteur volumétrique

Les installations permettant d'effectuer des prélèvements doivent être pourvues de moyens de mesure ou d'évaluation appropriés permettant de quantifier les débits et volumes prélevés. C'est le compteur volumétrique qui s'impose, sauf à ce qu'une tierce expertise ait permis de valider un autre type de compteur conformément aux arrêtés ministériels du 11 septembre 2003 et du 19 décembre 2011.

Les compteurs volumétriques équipés d'un système de remise à zéro sont interdits.

L'exploitant, ou à défaut le propriétaire, doit en assurer la pose, l'entretien et le bon fonctionnement.

Le numéro du compteur permettant d'identifier le point de prélèvement doit être laissé visible à proximité de la pompe.

4. Suivi de l'installation de prélèvement et des volumes prélevés

Toute panne constatée sur un compteur doit être déclarée auprès de la DDT concernée, ainsi qu'à l'OUGC.

Les exploitants ou les propriétaires desdites installations sont tenus de noter, mois par mois, sur un registre comportant un relevé des index au 1^{er} du mois spécialement ouvert à cet effet :

- les volumes prélevés ;
- le cas échéant, le nombre d'heures de pompage ;
- les incidences survenues dans l'exploitation de l'installation ou le comptage des prélèvements, et notamment les arrêts de pompage ;
- les entretiens, contrôles et remplacements des moyens de mesure et d'évaluation.

Ce registre est tenu à la disposition des agents du service de la police de l'eau et des milieux aquatiques pendant au moins trois ans.

5. Maintien du débit minimum dans les cours d'eau

Les prélèvements dans les cours d'eau principaux doivent laisser subsister dans le lit du cours d'eau, à l'aval de l'ouvrage de prise d'eau, un débit minimal permettant de respecter les débits fixés dans l'arrêté cadre sécheresse.

Un débit réservé, garantissant les différents usages dans le lit des cours d'eau et la préservation de la vie piscicole en aval des points de pompage ou de dérivation des eaux, doit être respecté par les préleveurs. En deçà de ces valeurs, le pompage doit être impérativement interrompu. Ce débit minimal devra rester supérieur au dixième du module du cours d'eau.

Toutefois, lorsque le débit du cours d'eau à l'amont de la prise d'eau est inférieur à la valeur du débit réservé, chaque préleveur n'est tenu de restituer que le débit du cours d'eau en amont.

6. Modalités de restrictions éventuelles des prélèvements

Dans le cas où un arrêté de restriction des usages de l'eau est pris dans le cadre des mesures de protection du milieu aquatique, compte tenu du niveau faible des débits constatés sur le cours d'eau, tous les prélèvements pour usage agricole en cours d'eau ou en nappe connectée doivent se conformer aux prescriptions de l'arrêté considéré.

Pour les pompes mobiles, en cas de mesures de restriction totale, les installations situées dans le cours d'eau devront être neutralisées jusqu'à la levée de cette restriction totale.

7. Accès aux installations de prélèvement

Les agents chargés de la police de l'eau et des milieux aquatiques auront libre accès aux installations, ouvrages, travaux ou activités identifiés dans le plan de répartition, dans les conditions fixées par le code de l'environnement. Les préleveurs devront permettre aux agents de procéder à toutes mesures de vérification relative à la bonne exécution du présent arrêté.

Les agents pourront demander communication de toutes pièces utiles au contrôle de la bonne exécution du présent arrêté.

8. Conformité des installations de prélèvements

Les dispositifs de prélèvement doivent rester en tout temps conformes aux déclarations faites par les préleveurs. Toute modification ou tout changement de type de moyen de mesure ou d'évaluation par un autre doit être préalablement portée à la connaissance du préfet.

Pour les installations en rivière, ces dispositifs ne devront en aucun cas conduire à une modification du lit du cours d'eau, ni constituer un obstacle à l'écoulement de l'eau.

9. Déclaration des incidents ou accidents

Le préleveur est tenu de déclarer, dès qu'il en a connaissance, au préfet les accidents ou incidents intéressant les installations, ouvrages, travaux ou activités faisant l'objet du présent arrêté qui sont de nature à porter atteinte aux intérêts mentionnés à l'article L. 211-1 du code de l'environnement.

Sans préjudice des mesures que pourra prescrire le préfet, le préleveur devra prendre ou faire prendre toutes dispositions nécessaires pour mettre fin aux causes de l'incident ou accident, pour évaluer ses conséquences et y remédier.

La responsabilité individuelle des préleveurs reste pleine et entière vis-à-vis des tiers, en cas d'accidents ou de dommages qui pourraient survenir du fait des installations, ouvrages, travaux et activités liés au présent arrêté.

10. Prévention des risques de pollution

Chaque préleveurs prend toutes les dispositions nécessaires, notamment par l'installation de bacs de rétention ou d'abris étanches, en vue de prévenir tout risque de pollution des eaux par les carburants et autres produits susceptibles d'altérer la qualité des eaux, en particulier des fluides de fonctionnement du moteur thermique fournissant l'énergie nécessaire au pompage, s'il y a lieu.

11. Autres réglementations

La présente homologation ne dispense en aucun cas le préleveur de faire les déclarations ou d'obtenir les autorisations requises au titre d'autres rubriques de la nomenclature loi sur l'eau ou par d'autres réglementations.

12. Sanctions

En application des articles L. 171-8 et suivants du code de l'environnement, indépendamment des poursuites pénales qui peuvent être exercées, le non respect des prescriptions du présent arrêté sera puni d'une amende au plus égale à 15 000 € et d'une astreinte journalière au plus égale à 1 500 € applicable à partir de la notification de la décision la fixant et jusqu'à satisfaction de la mise en demeure.